



**PROVINCIA DI PIACENZA**

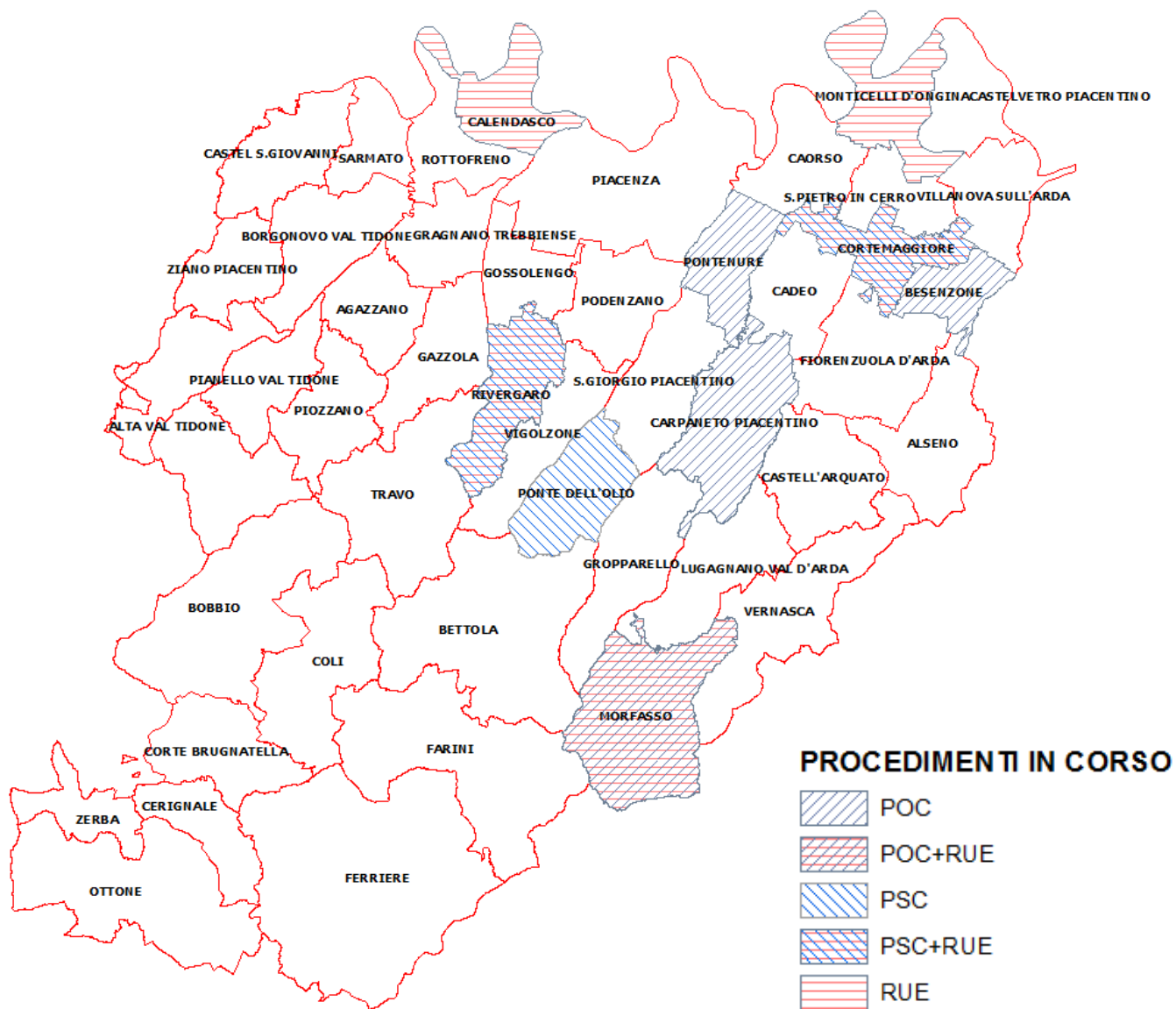
LA L.R. N. 24/2017 “DISCIPLINA REGIONALE SULLA TUTELA E  
L’USO DEL TERRITORIO” E LE RICADUTE DI QUESTA SUGLI  
STRUMENTI URBANISTICI DEI COMUNI PIACENTINI.

Lo stato degli strumenti urbanistici dei Comuni  
piacentini





# Gli strumenti urbanistici in itinere








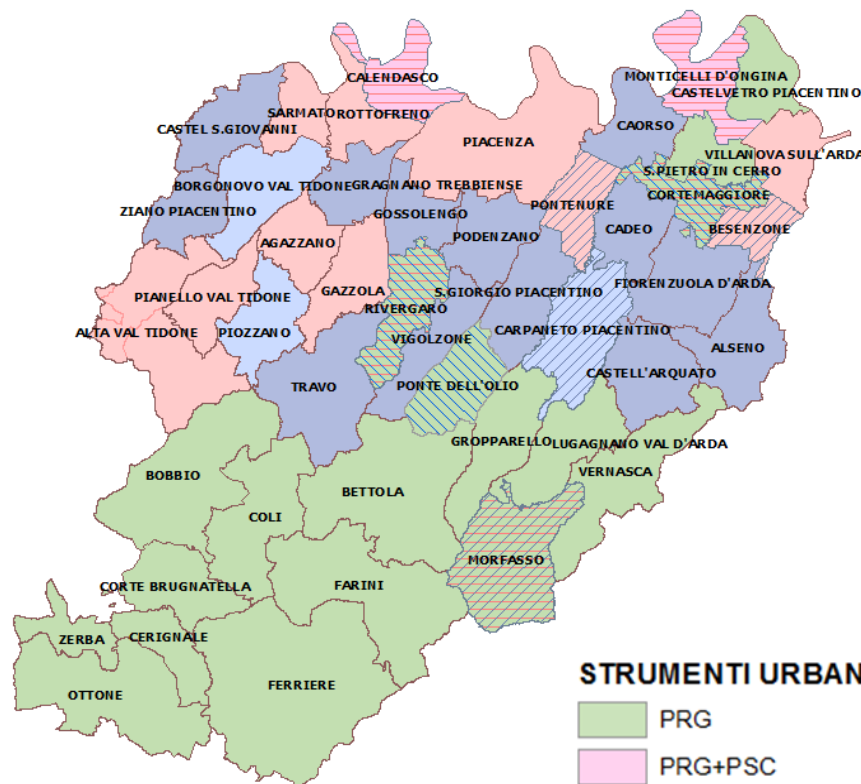
Tipo di strumento	N° Comuni
POC	3
POC+RUE	1
PSC	1
PSC+RUE	2
RUE	2








# Il quadro complessivo

## PROCEDIMENTI IN CORSO

-  POC
-  POC+RUE
-  PSC
-  PSC+RUE
-  RUE



## STRUMENTI URBANISTICI VIGENTI

-  PRG
-  PRG+PSC
-  PRG+PSC+RUE
-  PSC+RUE
-  PSC+RUE+POC

Strumenti vigenti	N° Comuni
PRG	18
PRG+PSC	2
PRG+PSC+RUE	11
PSC+RUE	3
PSC+RUE+POC	13

Strumenti in itinere	N° Comuni
POC	3
POC+RUE	1
PSC	1
PSC+RUE	2
RUE	2



# Suolo consumabile nei piani vigenti







# Suolo consumabile: prima e dopo

## COMUNI CON PSC (APPROVATO O ADOTTATO)

COMUNI	TERRITORIO URBANIZZATO (area ha)	TERRITORIO URBANIZZABILE A DESTINAZIONE RESIDENZIALE (area ha)	TERRITORIO URBANIZZABILE A DESTINAZIONE PRODUTTIVO (area ha)	TERRITORIO URBANIZZABILE COMPLESSIVO (L.R. 20/2000) (area ha)	TERRITORIO URBANIZZABILE (L.R. 24/2017 - 3% URBANIZZATO) (area ha)
AGAZZANO	142,90	3,43	1,49	4,92	4,29
ALSENO	278,23	78,40	67,30	145,70	8,35
BESENZONE	40,34	2,00	6,80	8,80	1,21
BORGONOVO VAL TIDONE	300,64	102,03	35,62	137,64	9,02
CADEO	315,75	17,47	55,48	72,95	9,47
CALENDASCO	183,71	28,62	37,06	65,68	5,51
CAMINATA	25,53	0,00	0,00	0,00	0,77
CAORSO	411,34	49,33	121,38	170,71	12,34
CARPANETO PIACENTINO	331,52	93,10	41,13	134,23	9,95
CASTEL SAN GIOVANNI	621,28	124,47	54,16	178,63	18,64
CASTELL'ARQUATO	163,93	20,27	11,07	31,34	4,92
CORTEMAGGIORE	287,66	25,13	49,80	74,93	8,63
FIORENZUOLA D'ARDA	807,66	33,83	100,00	133,83	24,23
GAZZOLA	253,95	48,35	23,00	71,35	7,62
GOSSOLENGO	216,08	34,95	16,56	51,52	6,48
GRAGNANO TREBBIENSE	186,30	81,90	58,20	140,10	5,59
MONTICELLI D'ONGINA	338,84	59,50	156,24	215,74	10,17
MORFASSO	210,69	11,33	4,48	15,81	6,32
NIBBIANO	137,76	21,90	4,20	26,10	4,13
PECORARA	89,32	1,50	0,00	1,50	2,68
PIACENZA	3613,96	69,69	89,91	159,60	108,42
PIANELLO VAL TIDONE	90,18	25,70	14,00	39,70	2,71
PIOZZANO	48,27	21,70	3,49	25,19	1,45
PODENZANO	485,24	81,89	68,30	150,19	14,56
PONTE DELL'OLIO	258,01	39,36	15,37	54,73	7,74
PONTENURE	353,91	12,00	75,00	87,00	10,62
RIVERGARO	471,86	19,68	7,09	26,77	14,16
ROTOFRENO	384,16	48,41	23,95	72,36	11,52
SAN GIORGIO PIACENTINO	231,07	76,02	22,21	98,23	6,93
SARMATO	228,75	8,38	99,90	108,28	6,86
TRAVO	156,45	18,93		18,93	4,69
VIGOLZONE	181,93	102,27	40,04	142,31	5,46
VILLANOVA SULL'ARDA	129,89	12,99	37,75	50,74	3,90
ZIANO PIACENTINO	162,29	1,26		1,26	4,87

# Suolo consumabile: prima e dopo

## COMUNI CON PRG

COMUNI	TERRITORIO URBANIZZATO (area ha)	TERRITORIO URBANIZZABILE COMPLESSIVO	TERRITORIO URBANIZZABILE (L.R. 24/2017 - 3% URBANIZZATO)
		(area ha)	(area ha)
BETTOLA	165,20	2,06	4,96
BOBBIO	284,57	25,09	8,54
CASTELVETRO PIACENTINO	238,49	45,47	7,15
CERIGNALE	33,01	0,00	0,99
COLI	30,83	7,46	0,92
CORTE BRUGNATELLA	61,98	3,77	1,86
FARINI	144,11	0,69	4,32
FERRIERE	255,11	55,75	7,65
GROPPARELLO	161,66	6,53	4,85
LUGAGNANO VAL D'ARDA	183,80	5,98	5,51
OTTONE	77,82	2,47	2,33
SAN PIETRO IN CERRO	61,06	11,27	1,83
VERNASCA	124,30	6,09	3,73
ZERBA	60,75	2,35	1,82

<b>TOTALE</b>	<b>14.022,05</b>	<b>2.891,72 (20,6%)</b>	<b>420,66</b>
---------------	------------------	-------------------------	---------------

